



mgr inż. Piotr Pacuła
Pracownia Budownictwa do Projektowania
i Specjalności: inżynieria w zakresie
inżynierii instalacji, urządzeń, przepływów
i innych czynności technicznych w budownictwie
Instalacje elektryczne, gazowe, ciepłota-
czowe, wentylacja, klimatyzacja, ogrzewanie,
NIP: 661-010-10-10, KRS: 0000463300050

Za zgodność z oryginałem

Legenda:

- zakres opracowania
- granice ewidencyjne
- sieć energetyczna
- sieć gazowa
- sieć teletechniczna
- sieć wodociągowa
- sieć kanalizacyjna
- sieć ciepłownicza
- ZUDP energetyka
- ZUDP wodociąg
- ZUDP techniczna
- ZUDP kanalizacja
- budynek nie podlegający ewidencji (warstwa dla projektanta)

Miejscowy Plan Zagospodarowania

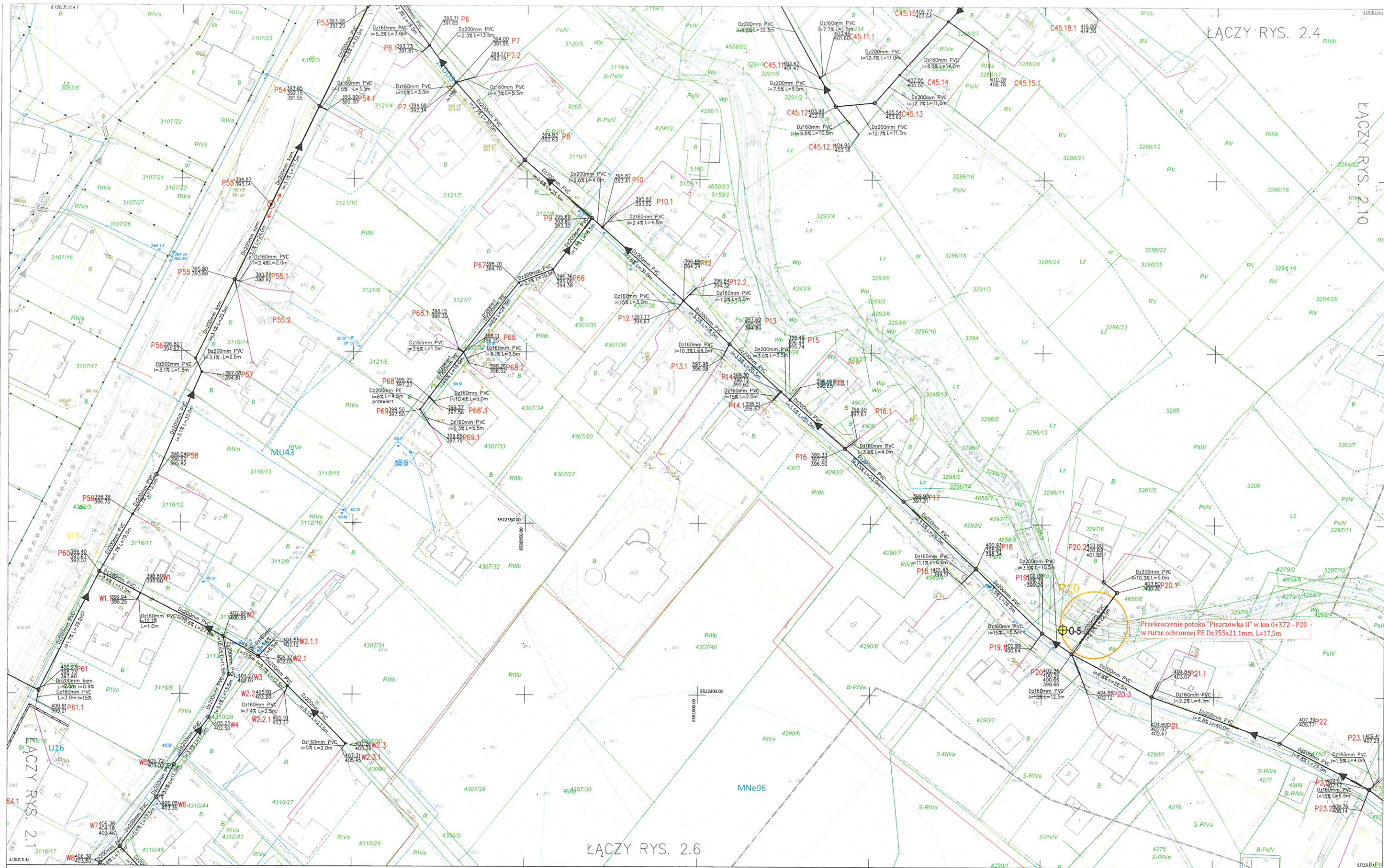
- linia rozgraniczenia przysiężnic

Projektowane uzbrojenie:

- kanalizacja sanitarna grawitacyjna
- przyłącze kanalizacyjne (nie objęte projektem)
- == rura ochronna
- kanalizacja sanitarna grawitacyjna (wg odrębnego opracowania)

Niniejsza mapa jest kopią mapy zasadniczej do celów projektowych
wpisaną do ewidencji materiałów państwowego zasobu geodezyjnego i
kartograficznego pod nr. P.2402.2015.1445 w dniu 30.04.2015

Firma Inżynierska	Inwestycja:			
All-Pro	Porządkowanie gospodarki ściekowej w aglomeracji Piszawskiej na terenie Gminy Kory			
Projektwant: mgr inż. Andrzej Pachol nr upraw. S-0463 P00S/012	Zadanie : Budowa kanalizacji zewnętrznej w Koszuch wsiulca potoku Piszawskiego obejmująca rejon: Krematorium, Kozy Małe i Osiedle "Brzoździejów"			
Opracował: mgr inż. Jacek Schlichner	Obekt: Część II - Stoc kanalizacji sanitarnej w dzielnicy Mały Kory, Wroblewnice			
	Stadium: Projekt wykonawczy			
	Tytuł rysunku: Projekt zagospodarowania terenu			
Sprawił: inż. Janusz Cioch nr upraw. 17241 B88	Data: 02.03.06 r.	Skala: 1:500	Nr zlecenia: 170-P-K-14	Nr rysunku: 2.4



G79
GEODEZIA I KARTOGRAFIA
43-300 Białko-Biała, ul. Górnobiedego 12
tel./fax: 608 391 240, 60 33 444 66 78
e-mail: g79@geodezia.pl

MAPA DO CELÓW PROJEKTOWYCH
SKALA 1:500
Cel: Projekt kanalizacji sanitarnej
Układ odniesienia: 2000 pas 18 Układ wysokości: Krosno24 86
Sejki: 6.120.31.11.4.1
Obiekt: Kasy ul. Spacetowa, ul. Brzeziny, ul. Słoma
Białko-Biała Miasto
Powiat: białski
Jezuid: 246101, 1 Białko-Biała/240207_2 Kasy
Obręb: 0032 Lipniki 0001 Kasy
L.k.srb: 193/2014
Nr. Kancelaryjny: GK.640.3572.2014
Data: Marzec 2015

G79
Geodezia i Kartografia
Marcin Lisowski
43-300 Białko-Biała, ul. Górnobiedego 12
tel./fax: 608 391 240, 60 33 444 66 78
e-mail: g79@geodezia.pl
REGON 241502220

mgr inż. Piotr Pacuła
Wykonanie mapy w oparciu o mapę numeryczną pozyskaną z PODGK, bezpośredniego pomiaru S+U+W wykonanego od 02.2015-03.2015 oraz przy wykorzystaniu materiałów branżowych. (bez pomiaru granic nieruchomości).

Za zgodności z oryginałem

Niniejsza mapa powstała w oparciu o mapę numeryczną pozyskaną z PODGK, bezpośredniego pomiaru S+U+W wykonanego od 02.2015-03.2015 oraz przy wykorzystaniu materiałów branżowych. (bez pomiaru granic nieruchomości).

Uwagi:
Wykazane na niniejszej mapie granice nieruchomości nie zostały wyznaczone w terenie i nie zostały określone z wymaganą dokładnością pomiaru. Kontury użytków gruntowych i konturów klas geologicznych zgodnie z numeryczną mapą ewidencyjną. Ze względu na charakter projektowanej inwestycji, który nie wpływa na sposób zagospodarowania gruntów nie badano skuteczności. W zakresie opracowania wyrysowano niezrealizowane projekty ZUDP.

Legenda:

- zakres opracowania
- granice ewidencyjne
- sieć energetyczna
- sieć gazowa
- sieć telekomunikacyjna
- sieć wodociągowa
- sieć ciepłownicza
- ZUDP energetyka
- ZUDP wodociąg
- ZUDP telekomunikacja
- ZUDP kanalizacja
- budynek nie podlegający ewidencji (warstwa dla projektanta)

Miejscowy Plan Zagospodarowania Przestrzennego

- linia rozpróżniająca tereny o różnym zagospodarowaniu i przeznaczeniu

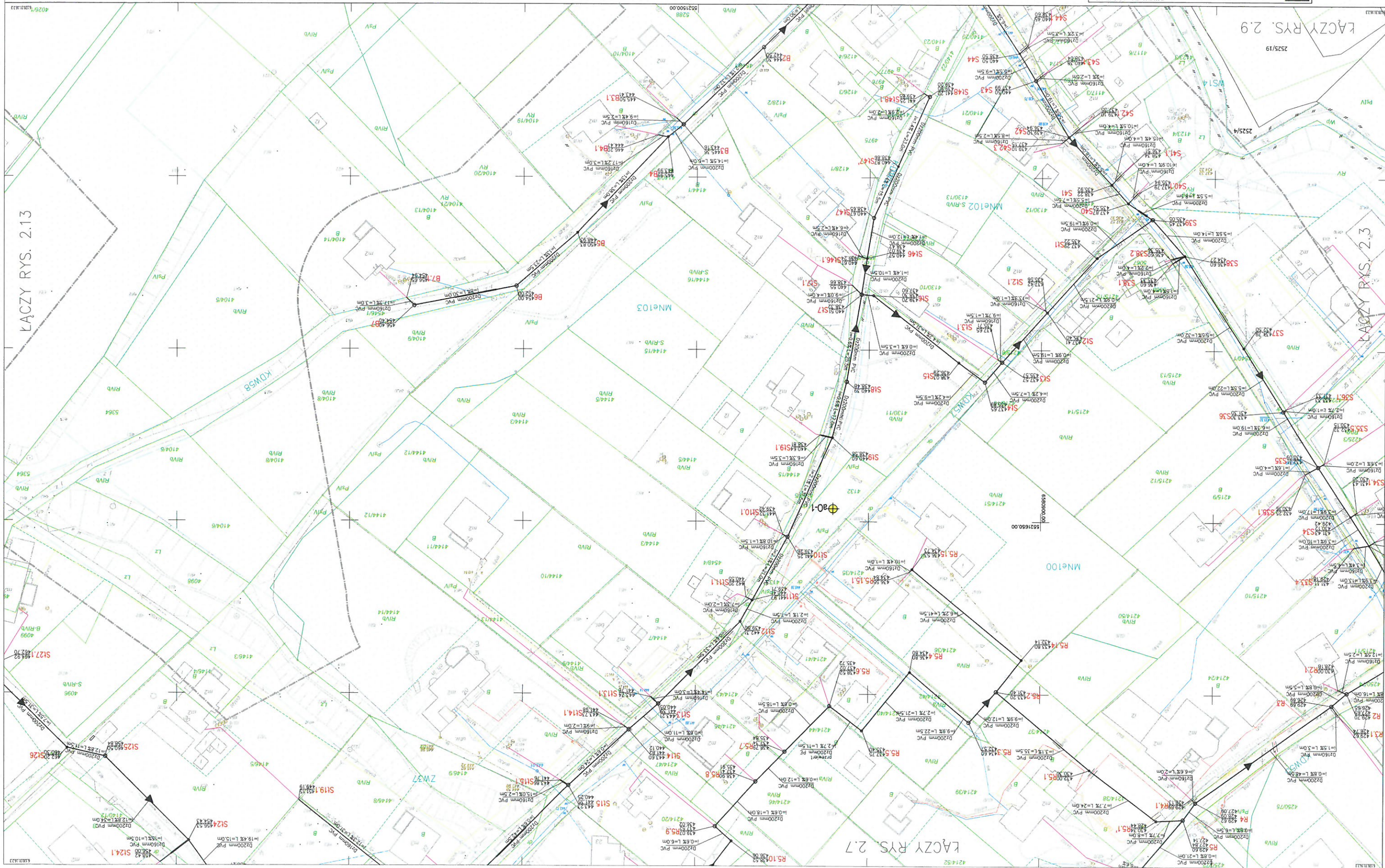
Projektowane uzbrojenie:

- kanalizacja sanitarna grawitacyjna
- przyłącze kanalizacyjne (nie objęte projektem)
- rura ochronna

Niniejsza mapa jest kopią mapy zasadniczej do celów projektowych wpisaną do ewidencji materiałów państwowego zasobu geodezyjnego i kartograficznego pod nr. P.2402.2015.1445 w dniu 30.04.2015

Firma Inżynierska ALL-PRO
Projektował: mgr inż. Piotr Pacuła
wzpr. SŁK.4463/9006/173
Opracował: mgr inż. Joanna Schab
Sprawdził: mgr inż. Joanna Cioś
wzpr. 172/81 BSB

Paragowanie gospodarki ściekowej w aglomeracji Piszczowice na terenie Gminy Kasy
Zadanie 2: Budowa kanalizacji sanitarnej w Kasach wzdłuż potoku Piszczowicki obejmująca rejon: Krosno, Kasy Małe, Stary Dwór, Wroblewice
Obiet: Część II - Sieć kanalizacji sanitarnej w dzielnicy Małe Kasy, Wroblewice
Projekt wykonawczy
Tytuł rysunku: Projekt zagospodarowania terenu
Data: 02.2016r.
Skala: 1:500
Nr zlecenia: 170-P-K-14
Nr rysunku: 2.5



<p>679 Geodezja i Kartografia</p> <p>Wartość kosztorysu: 15 000 zł W tym kosztorysu uwzględniono koszty uzyskania przychodów: nie Wartość kosztorysu z podatkiem VAT: 17 325 zł Data: 2019.05.12</p>	<p>MAPA DO CELÓW PROJEKTOWYCH</p> <p>SKALA: 1:500</p>
<p>679 Geodezja i Kartografia</p> <p>Wartość kosztorysu: 15 000 zł W tym kosztorysu uwzględniono koszty uzyskania przychodów: nie Wartość kosztorysu z podatkiem VAT: 17 325 zł Data: 2019.05.12</p>	<p>MAPA DO CELÓW PROJEKTOWYCH</p> <p>SKALA: 1:500</p>

Wzrosty opłacowania wynagrodzenia line Planu Zagospodarowania Przewoznego.
W zakresie opłacowania gminów line Jednostki budżetowej ZUPP.

- Legenda:
- | | |
|-------------------------|---|
| zatręty oparcem | — |
| graniek ewidencyjny | — |
| słód energetyczny | — |
| słód gazowany | — |
| słód tekturowy | — |
| słód wodoodporny | — |
| słód kanałowy | — |
| słód deponiczny | — |
| ZUF energiczny | — |
| ZUF wodochłonny | — |
| ZUF techniczny | — |
| ZUF kanalizacyjny | — |
| butylnik nie podłączony | — |

_____ - plan rozwoju i planu gospodarczego

Projekowane uzbogocenie:

- kuantyfikacja kuantalna grawitacyjna
- przeliczenie kuantacyjne (nie obiekt projekcji)
- tura okultorna

Nimfiszka mapa jest kopią mapy zasiedlonej do celów projekcyjnych
wynikną do ewidencji manifestów państwowego zasobu gospodarczego
i kartograficznego pod nr P.2402.2015.1445 w dniu 30.04.2015

[illegible]

Powiat: bielski	
J.ewid.: 246101.1 Bielsko-Biala/240207.2 Kozy	
Obręb: 0032 Lipnik/0001 Kozy	
L.k.s.rob.: 193/2014	
Nr. Kancelaryjny: GK.6640.3572.2014	
Data: Marzec 2015	
Bielsko-Biala Miasto	
Obiekt: Kozy ul. Spacerowa, ul. Brzeziny, ul. Stroma	
Sęky: 6.120.31.16.4.1	
Układ odniesienia: 2000 pas 18 Układ wysokości: Kronstadt 86	
Cel: Projekt kanalizacji sanitarnej	
MAPA DO CELÓW PROJEKTOWYCH	
SKALA 1:500	
43-300 Bielsko-Biala, ul. Gąbaldiego 12 tel./kom. 608 391 248, tel. 33 444 66 78 e-mail: g79geodezja@wp.pl	
G79 GEODEZJA I KARTOGRAFIA	
Marcin Lesiak Nr upr. 20367 43-300 Bielsko-Biala, ul. Gąbaldiego 12 tel. 608 391 248, tel. 33 444 66 78 NIP 679-247-47-96 REGON 241002720	

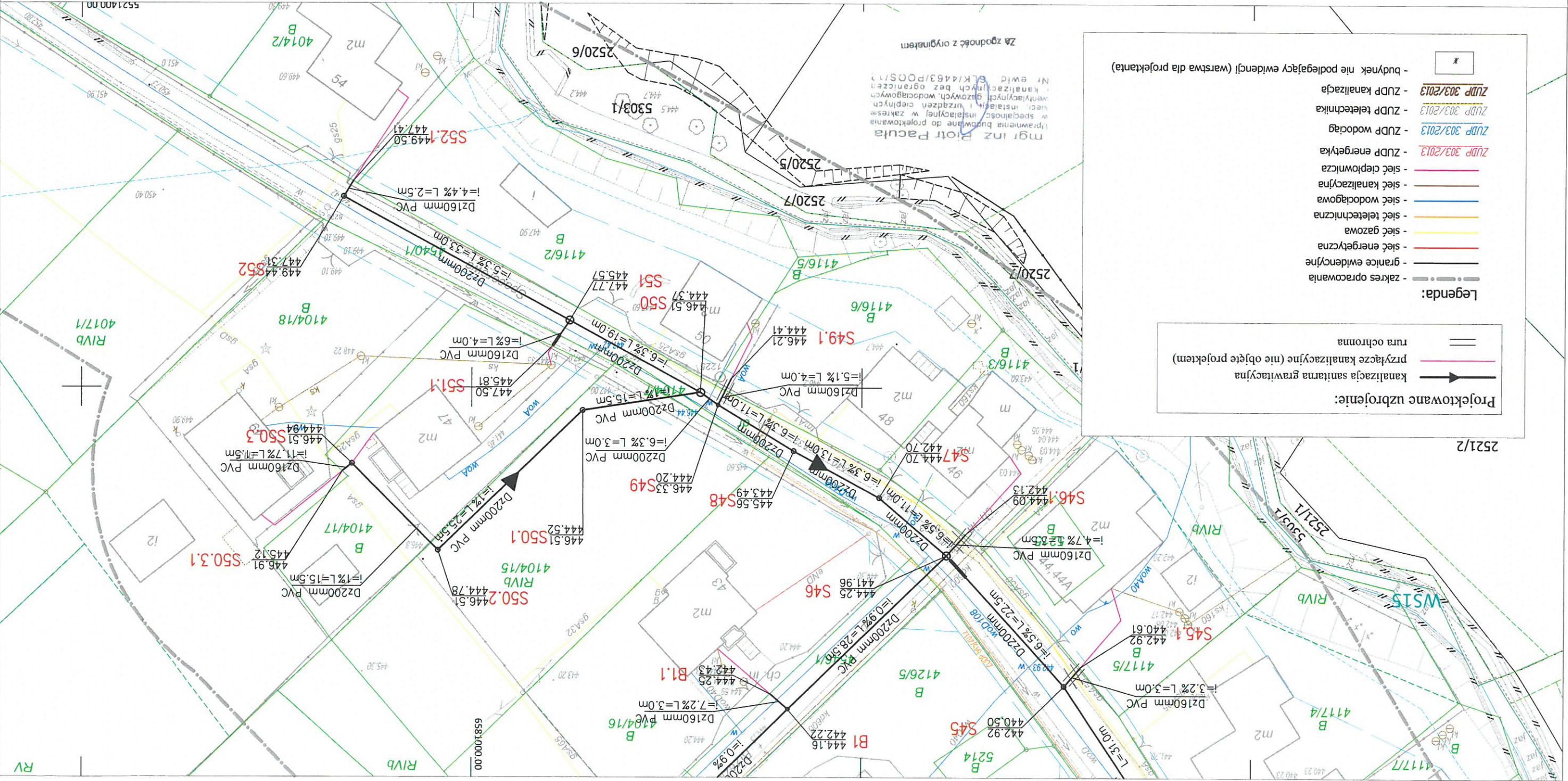
Niniejsza mapa powstała w oparciu o mapę numeryczną pozyskaną z PODGIK, bezpośredniego pomiaru S+U+W wykonanego od 02.2015-03.2015 oraz przy wykorzystaniu materiałów branżowych. (bez pomiaru granic nieruchomości).

Uwagi:
Wykazane na niniejszej mapie granice nieruchomości nie zostały wyznaczone w terenie i nie zostały określone z wymaganą dokładnością pomiaru.
Kontury użytków gruntowych i konturów klas gleboznawczych zgodnie z numeryczną mapą ewidencyjną. Ze względu na charakter projektowanej inwestycji, który nie wpływa na sposób zagospodarowania gruntów nie badano służebności.
W zakresie opracowania wyrysowano linie Planu Zagospodarowania Przestrzennego. W zakresie opracowania wyrysowano niezrealizowane projekty ZUDP.

Miejscowy Plan Zagospodarowania Przestrzennego
- linia rozgraniczająca teren o różnym zagospodarowaniu i przeznaczeniu

Firma Inżynierska	
Inwestycja: Porządkowanie gospodarki ściekowej w aglomeracji Piszawice na terenie Gminy Kozy	
Zadanie 2: Budowa kanalizacji sanitarnej w Kozach wzdłuż potoku Piszawka obejmująca rejon: Krzemionki, Kozy Małe, Stary Dwór, Wróblowice	
Obiekt: Część II - Sieć kanalizacji sanitarnej w dzielnicy Małe Kozy, Wróblowice	
Stadium: Projekt wykonawczy	
Tytuł rysunku: Projekt zagospodarowania terenu	
Sprawdził: mgr inż. Joanna Schiborek	
Data: 02.2016r.	
Skala: 1:500	
Nr zlecenia: 170-P-K-14	
Nr rysunku: 2.9	

Niniejsza mapa jest kopią mapy zasadniczej do celów projektowych wpisaną do ewidencji materiałów państwowego zasobu geodezyjnego i kartograficznego pod nr. P.2402.2015.1445 w dniu 30.04.2015



[illegible][illegible]

- [illegible]

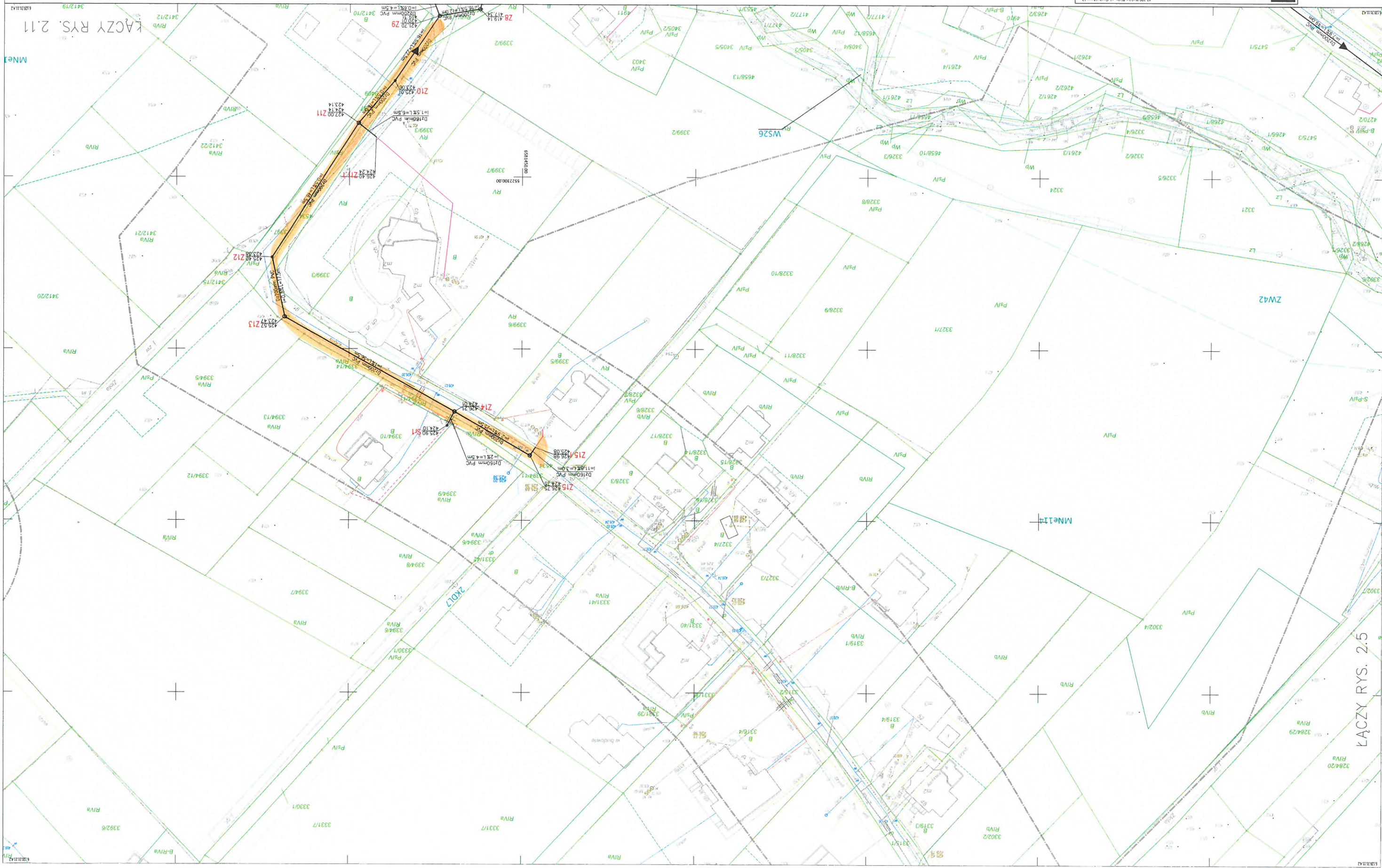
Projekciowane uzbjrojenie:

kanalizacja sanitarna grawitacyjna

ruro ochronna

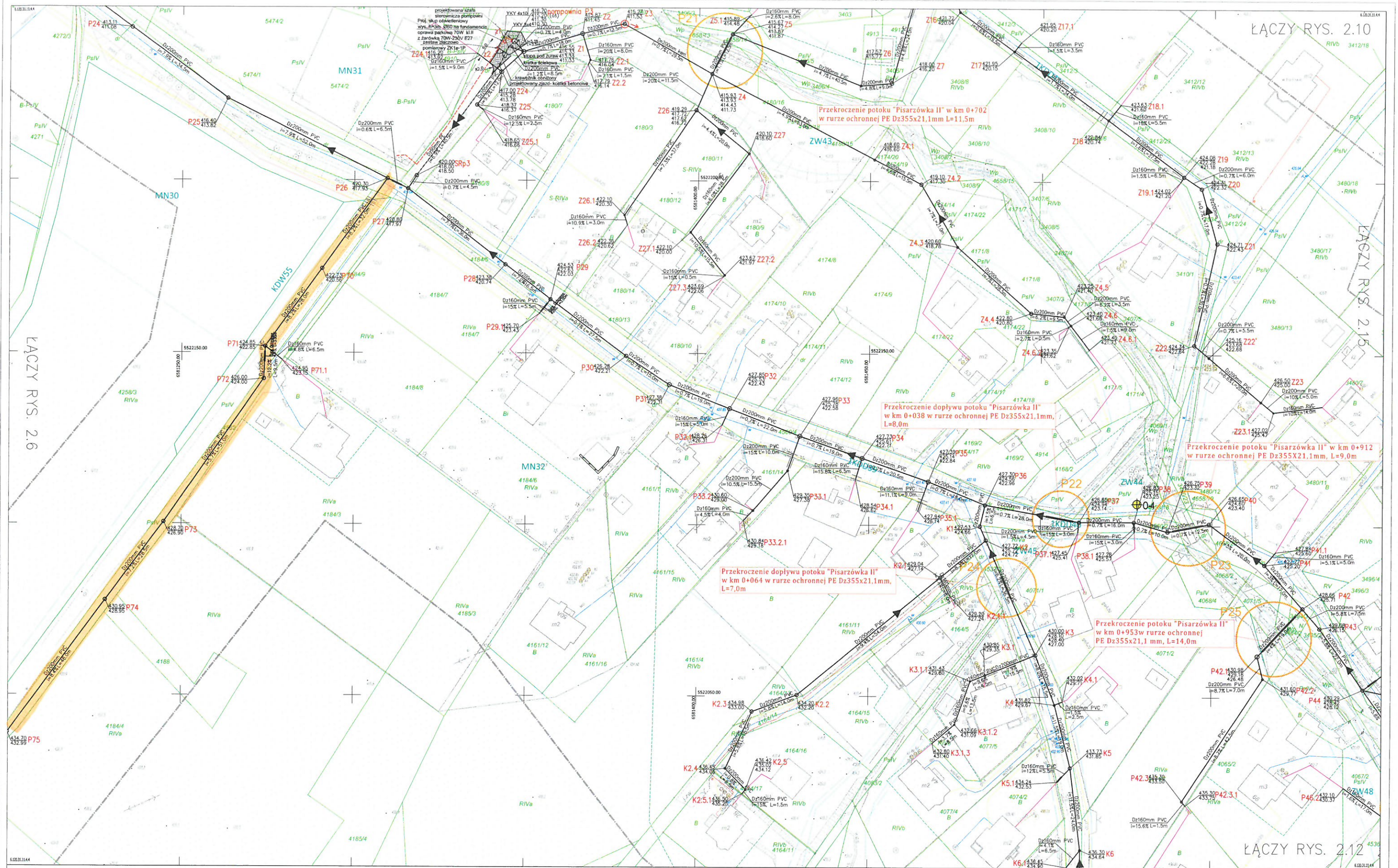
→

Niniejsza mapa jest kopią mapy zasadniczej do celów projektowych
wpisaną do ewidencji materiałów projektowych zasobu geodezyjnego
i kartograficznego pod nr. P.2402.2015.1445 w dniu 30.04.2015



ŁĄCZY RYS. 2.5

ACZY RYS. 2.11



ŁĄCZY RYS. 2.10

KACZY BYS 215

ŁĄCZY RYS. 2.12 4538



G79

GEODEZJA I KARTOGRAFIA

43-300 Bielsko-Biala, ul. Dąbrowskiego 12
tel./e-mail: 608 391 245, tel./344 66 78
e-mail: g79geod@wp.pl

MAPA DO CELÓW PROJEKTYWY

SKALA 1 : 444 66

Cel: Projekt kanalizacji sanitarnej

Układ odniesienia: 2000 pas 18 Układ wysokości: Krosznard 86

Sekcje: 6.120.31.11.44

Obiekt: Koryz ul. Spacowca, ul. Brzeziny, ul. Struma

Bielsko-Biala Miasto

Powiat: bielski


Jewid: 246101, 1 Bielsko-Biala/ 240027, 2 Kozy

Obecny: 0032 Lipnik/ 0001 Kozy

L.k.s.b.: 19/2014

Nr. Kancelaryjny: GPK.640.3572.2014

Data: Marzec 2015



GEODEZJA I KARTOGRAFIA

Marcin Lesiński, Nr upr. 22067


43-300 Bielsko-Biala, ul. Dąbrowskiego 12

NIP 610-24-54 REGON 241002720

tel./e-mail: 608 391 245, tel./344 66 78

mgr inż. Piotr Pacuła
Specjalista ds. zmian do projektowania
w specjalności: instalacyjnej w zakresie:
- odb. instalacji - urządzeń elektrycznych
- przyrządów pomiarowych w instalacjach
- instalacji zasilających bez ograniczeń
- dla U.K./443/PD01112

Niniejsza mapa powstała w oparciu o mapę numeryczną pozyskaną z PODGIK, bezpośredniego pomiaru S+U+W wykonanego od 02.02.2015-03.2015 oraz przy wykorzystaniu materiałów branżowych. (bez pomiaru granic nieruchomości).

- - granice ewidencyjne
-  - sieć energetyczna
- - sieć gazowa
- - sieć teletechniczna

Uwagi:

Wykazane na niniejszej mapie granice nieruchomości nie zostały wyznaczone w terenie i nie zostały określone z wymaganą dokładnością pomiaru. Kontury użytków gruntowych i konturów klas gleboznawczych zgodnie z numeryczną mapą ewidencyjną. Ze względu na charakter projektowanej inwestycji, który nie wpływa na sposób zagospodarowania gruntów nie badano służebności.

W zakresie opracowania wyszysano linie Planu Zagospodarowania Przestrzennego.


W zakresie opracowania wyszyszano niezrealizowane projekty ZUP.

Legenda:

- z zakresu opracowania
- granice ewidencyjne
 - sieć energetyczna
 - sieć gazowa
 - sieć teletechniczna
 - sieć wodociągowa
 - sieć kanalizacyjna
 - sieć ciepłownicza
 - ZUDP energetyka
 - ZUDP wodociąg
 - ZUDP teletechnika
 - ZUDP kanalizacja
 - budynki nie podlegające ewidencji (warstwa dla projektanta)
- Mejszcowy Plan Zagospodarowania
- linia rozgraniczenia przedmiań

— — — — — linia rozgraniczająca tereny o różnym przeznaczeniu

Projektowane uzbrojenie:

- 
 kanalizacja sanitarna grawitacyjna
 rurociąg tłoczny ścieków
 kabel energetyczny (wg odrębnego opracowania)
 przyłącze kanalizacyjne (nie objęte wnioskiem)
 rura ochronna

Niniejsza mapa jest kopią mapy zasadniczej do celów projektowych
wpisaną do ewidencji materiałów państwowego zasobu geodezyjnego
i kartograficznego pod nr. P.2402.2015.1445 w dniu 30.04.2015

Firma Inżynierska
ALL-PRO

Projektował:
mgr inż. Piotr Pacula
nr upr. SLK 4463/POOS/12

Opracował:

mgr inż. Joanna Ściborek

Wzrostyca:

Porządkowanie gospodarki ściekowej w aglomeracji
Pisarzowice na terenie Gminy Kozy

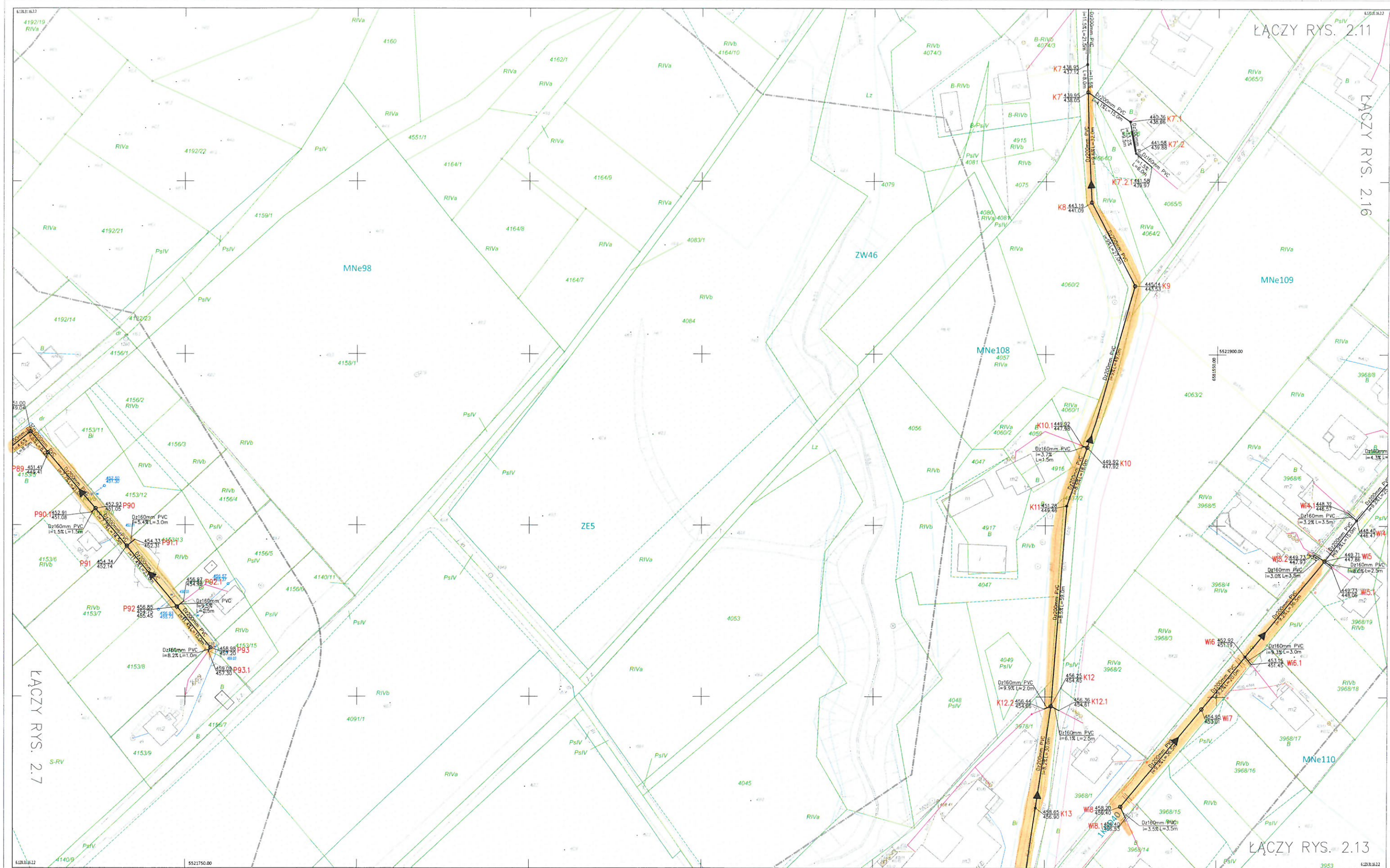
Zadanie 2: Budowa kanalizacji sanitarnej w Kozach
wzdłuż potoku Pisarzówka obejmująca rejon:
Krzemionki, Kozy Małe, Stary Dwór, Wróblowice

Wzrostyca:

Część II - Sieć kanalizacji sanitarnej w dzielnicy
Małe Kozy, Wróblowice

Nazwa: <i>Projekt wykonawczy</i>			
Temat rysunku: <i>Projekt zagospodarowania terenu</i>			
Skala:	Nr zlecenia:	Nr rysunku:	

number



 **G79** GEODEZJA I KARTOGRAFIA

43-300 Bielsko-Biala, ul. Gorbuchowa 12
 tel./fax: 608 391 248, tel. 33 444 66 78
 e-mail: g79@geodezja.pl

MAPA DO CELÓW PROJEKTOWYCH SKALA 1:500

Cel: Projekt kanalizacji sanitarnej

Układ odniesienia: 2000 pas 18 Układ wysokości: Kronstadt: 86

Skępe: 6.120.31.6.2.2

Obiekt: Kozay ul. Spacerowa, ul. Brzeziny, ul. Strona
 Bielsko-Biała Miasto

Powiat: bielski

Jawid: 246/01_1 Bielsko-Biała/240207_2 Kory

Obręb: 0032 Lipszys/0001 Kory

L.k.srb.: 193/2014

Nr. Kanałozjacji: GK.6640.3572.2014

Data: Marzec 2015

mgr inż. Piotr Pacula
opracowania bazujące na projekcie
w szczególności: instalacja w Zespole
Ląd. Pałala. Urządzeń septycz-
nizacyjnych, składowych wód ściekowych
kanalizacyjnych bez ograniczeń
Nr ewid. K. 4453/2016

Niniejsza mapa powstała w oparciu o mapę numeryczną pozyskaną z PODOGK, bezpodległego pomiaru S+U w wykonaniu od 02.2015-03.2015 oraz przy wykorzystaniu materiałów pomiarowych. (bez pomiaru granic nieruchomości).

Uwagi:



Wykazane na niniejszej mapie granice nieruchomości nie zostały wyznaczone w terenie i nie zostały określone z wymaganą dokładnością pomiaru.

Kontury użytków gruntowych i konturów klas glebowych zostały zgodne z numeryczną mapą ewidencyjną. Ze względu na charakter geodezyjnych inwestycji, kiedy nie wpływa na sposób zagospodarowania gruntów nie badano słuszności.

W zakresie opracowania wyrysowano linie Planu Zagospodarowania Przestrzennego.

W treści opracowania wyrysowano niezrealizowane projekty ZUDP.

- Legenda:**
- granice osiedla w studium
- zakres opracowania
 - granice ewidencyjne
 - sieć energetyczna
 - sieć gazowa
 - sieć telekomunikacyjna
 - sieć wodociągowa
 - sieć kanalizacyjna
 - sieć ciepłownicza
 - ZUPD energetyka
 - ZUPD wodociąg
 - ZUPD technika
 - ZUPD kanalizacja
 - budynek nie podlegający ewidencji (warstwa dla projektanta)
- Miejscowy Plan Zagospodarowania**
- linia rozgraniczenia i przemian

- Projektowane uzbrojenie:**
- | | |
|---|--|
|  | kanalizacja sanitarna grawitacyjna |
| | przyłącze kanalizacyjne (nie objęte projektem) |
|  | rura ochronna |
- Niniejsza mapa jest kopią mapy zasadniczej do celów projektowych wpisaną do ewidencji materiałów państwowego zasobu geodezyjnych i kartograficznego pod nr. P.2402.2015.1445 w dniu 30.04.2015

<p>Firma Inżynierska</p> 		<p>Inwestycja:</p> <p><i>Porządkiwanie gospodarki ściekowej w aglomeracji Piastowice na terenie Gminy Koź</i></p>	
<p>Zadanie: <i>Budowa kanalizacji sanitarnej w Rejonie wzdłuż potoku Piastowice, obejmującej osiedla: Kozieniki, Małe Koź, Stary Dwór, Włobówko</i></p>		<p>Okaz: <i>Część II - Stud. kanalizacji sanitarnej w dzielnicy Małe Koź, Włobówko</i></p>	
<p>Projektował:</p> <p>mgr inż. Piotr Pacuła mgr inż. Jolanta Siochacka</p>		<p>Stadium: <i>Projekt wykonawczy</i></p>	
<p>Opieka:</p> <p>mgr inż. Jolanta Siochacka</p>		<p>Tytuł rysunku: <i>Projekt zagospodarowania terenu</i></p>	
<p>Sprzedaż:</p> <p>mgr inż. Jolanta Siochacka tel.: 17 281 18 P</p>		<p>Data:</p> <p>02.2016r.</p>	<p>Skala:</p> <p>1:500</p>
		<p>Nr zlecenia:</p> <p>170-PK-14</p>	<p>Nr rysunku:</p> <p>2.12</p>

Niniejsza mapa powstała w oparciu o mapę numeryczną pozyskaną z PODGIK, bezpośredniego pomiaru S+ U+W wykonanego od 02.2015-03.2015 oraz przy wykorzystaniu materiałów branżowych. (bez pomiaru granic nieruchomości).

Uwagi:

Wykazane na niniejszej mapie granice nieruchomości nie zostały wyznaczone w terenie i nie zostały określone z wymaganą dokładnością pomiaru.

Kontury użytków gruntowych i konturów klas gleboznawczych zgodnie z numeryczną mapą ewidencyjną. Ze względu na charakter projektowanej inwestycji, który nie wpływa na sposób zagospodarowania gruntów nie badano skuteczności.

W zakresie opracowania wyrysowano linie Planu Zagospodarowania Przestrzennego.

W zakresie opracowania wyrysowano nierrealizowane projekty ZUDP.

- Legenda:**

 - zakres opracowania
 - granice ewidencyjne
 - sieć energetyczna
 - sieć gazowa
 - sieć teletechniczna
 - sieć wodociągowa
 - sieć kanalizacyjna
 - sieć ciepłownicza
 - ZUDP energetyka
 - ZUDP wodocąg
 - ZUDP teletechnika
 - ZUDP kanalizacja
 - budynek nie podlegający ewidencji (warstwa dla projektanta)

Miejscowy Plan Zagospodarowania Przestrzennego


— linia rozgraniczająca tereny o różnym zagospodarowaniu i przeznaczeniu

Projektowane uzbrojenie:

 - kanalizacja sanitarne
 - przyłącze kanalizacyjne
 - nura ochronna

Niniejsza mapa jest kopią mapy wpisaną do ewidencji map i kartograficznego pod nr. P.2

Projektowane uzbrojenie:

	kanalizacja sanitarna grawitacyjna
	przyłącze kanalizacyjne (nie objęte projektem)
	rura ochronna

Niniejsza mapa jest kopią mapy zasadniczej do celów projektowych
wpisaną do ewidencji materiałów państwowego zasobu geodezyjnego
i kartograficznego pod nr. P.2402.2015.1445 w dniu 30.04.2015

<p>Firma Inżynierska</p> <p>ALL-PRO</p> <p>Pracownia: ul. 11 Października 10 ul. 11 Października 10/005/12</p> <p>Opis: mgr inż. Joanna Szlachetka</p> <p>Specjalizacja: inż. inż. inżyn. Ciepł. i Klim. ul. 11 Października 10 ul. 11 Października 10/005/12</p>	<p>branża: Porządki gospodarki ściekowej w aglomeracji Piszawice na terenie Gminy Kozy</p> <p>Zadanie 2: Budowa kanalizacji sanitarnej w Kożach wzdłuż potoku Piszawica w objętości rejonu: Kożanki, Kozy Małe, Kozy Duże, Włókiwno</p> <p>Objekt: Część II - Sieć kanalizacji sanitarnej w dzielnicy Małe Kozy, Włókiwno</p> <p>Stadium: Projekt wykonawczy</p> <p>Typowy rysunek: Projekt zagospodarowania terenu</p>	<p>№ rysunku:</p> <p>17.0-P-K-14</p>
<p>Data: 02.10.2016r.</p> <p>Skala: 1:500</p> <p>№ zlecenia: 2.13</p>	<p>Wzrost: 172 cm</p> <p>Waga: 72 kg</p> <p>Wzrost: 172 cm</p> <p>Waga: 72 kg</p>	<p>Wzrost: 172 cm</p> <p>Waga: 72 kg</p> <p>Wzrost: 172 cm</p> <p>Waga: 72 kg</p>



G79

GEODEZJA I KARTOGRAFIA

43-300 Bielsko-Biala, ul. Garbaldiego 12
tel./kom. 608 391 248, tel. 33 444 66 78
e-mail: g79geodezja@wp.pl

MAPA DO CELÓW PROJEKTOWYCH

SKALA 1:500

Cel: Projekt kanalizacji sanitarnej

Układ odniesienia: 2000 pas 18 Układ wysokości: Kronstadt 86

Sekcja: 6.120.31.16.4.2

Obiekt: Kozy ul. Spacerowa, ul.Brzeziny, ul.Stroma

Bielsko- Biala Miasto

Powiat: bielski

Lewida: 246101_1 Bielsko- Biala/ 240207_2 Kozy

Obręb: 0032 Lipnik/ 0001 Kozy

L.k.s.rob.: 193/2014

Nr. Kancelaryjny : GK.6640.3572.2014

Data: Marzec 2015

G79 Geodezja i Kartografia
Marcin Leśniak Nr upr. 20367
43-300 Bielsko-Biala, ul. Garbaldiego 12
tel.: 608 391 248, tel. 33 444 66 78
NIP 679-247-41-96 REGON 241002720

Niniejsza mapa powstała w oparciu o mapę numeryczną pozyskaną z PDDGIK, bezpośredniego pomiaru S+ U+W wykonanego od 02.2015-03.2015 oraz przy wykorzystaniu materiałów branżowych. (bez pomiaru granic nieruchomości).

Uwagi:

Wykazane na niniejszej mapie granice nieruchomości nie zostały wyznaczone w terenie i nie zostały określone z wymaganą dokładnością pomiaru. Kontury użytków gruntowych i konturów klas gleboznawczych zgodnie z numeryczną mapą ewidencyjną. Ze względu na charakter projektowanej inwestycji, który nie wpływa na sposób zagospodarowania gruntów nie badano służebności.

W zakresie opracowania wyrysowano linie Planu Zagospodarowania Przestrzennego. W zakresie opracowania wyrysowano niezrealizowane projekty ZUDP.

mgr inż. Piotr Pacuła
Istotnymi burzowymi do projektowania w spójność, instalacji w zakresie wentylacji gazowej, wodociągowej, kanalizacyjnych bez ograniczeń.
Nr ewid. GK/4463/POOS/12

Za zgodność z oryginałem

Firma Inżynierska
ALI-PRO

Projektował:

mgr inż. Piotr Pacuła
nr upr. S.K/4463/POOS/12

Opracował:

mgr inż. Joanna Ścibiorok

Sprawdził:

mgr inż. Joanna Ścibiorok
nr upr. 11208-15B

Inwestycja:

Porządkowanie gospodarki ściekowej w aglomeracji
Pisarzowice na terenie Gminy Kozy

Zadanie 2: Budowa kanalizacji sanitarnej w Kozach
wzdłuż potołu Pisarzówka obejmująca rejon:

Krzemionki, Kozy Małe, Stary Dwór, Wróblowice

Obiekt:

Część II - Sieć kanalizacji sanitarnej w dzielnicy

Małe Kozy, Wróblowice

Stadium:

Projekt wykonawczy

Tytuł rysunku:

Projekt zagospodarowania terenu

Data:

02.2016r.

Skala:

1:500

Nr zlecenia:

170-P-K-14

Nr rysunku:

2.14

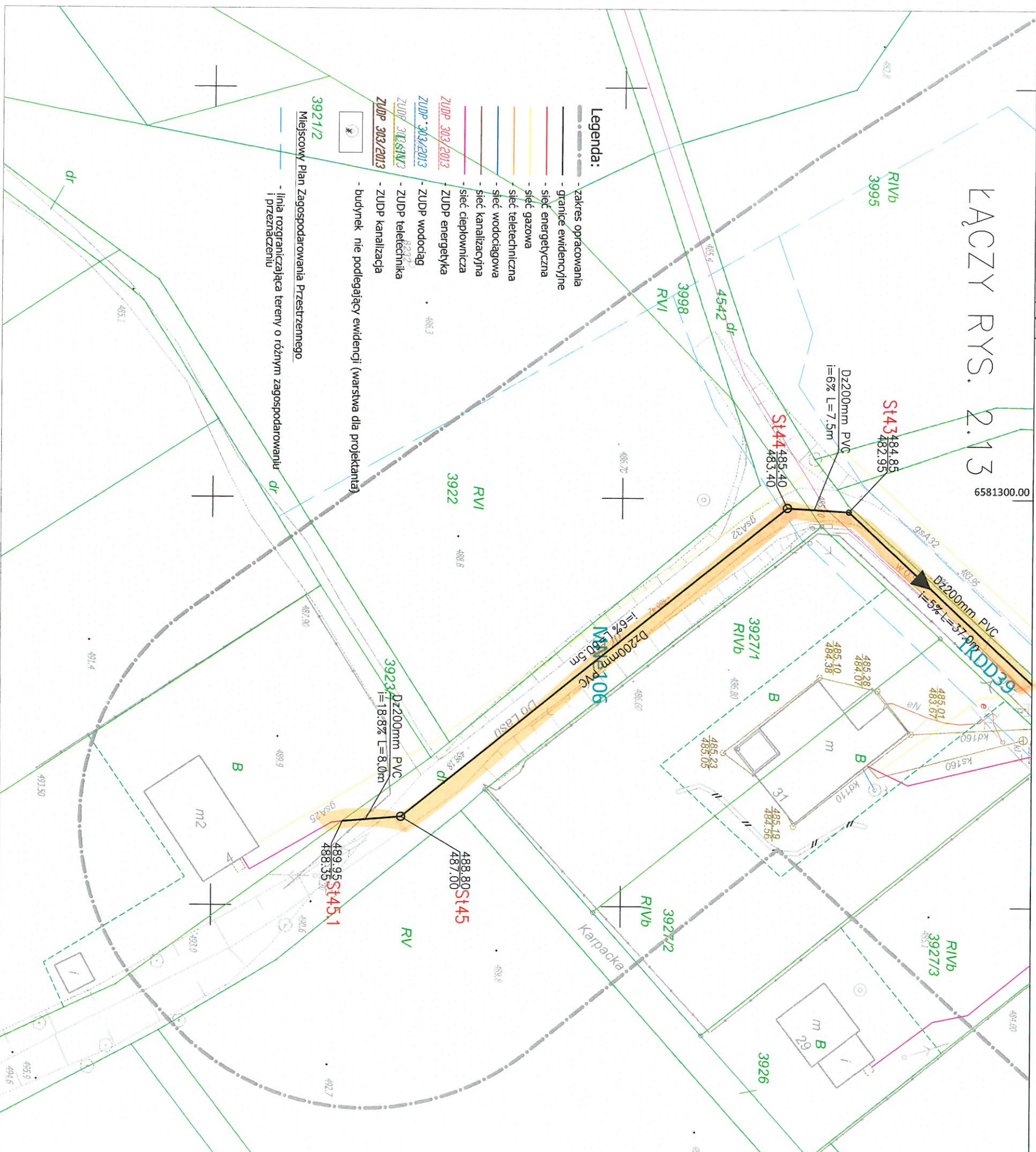
Projektowane uzbrojenie:

kanalizacja sanitarna grawitacyjna
przyłącze kanalizacyjne (nie objęte projektem)
rura ochronna

Niniejsza mapa jest kopią mapy zasadniczej do celów projektowych
wpisaną do ewidencji materiałów państwowego zasobu geodezyjnego
i kartograficznego pod nr. P.2402.2015.1445 w dniu 30.04.2015

ŁĄCZY RYS. 2.13

6581300.00





G79

GEODEZJA I KARTOGRAFIA

43-300 Bielsko-Biala, ul. Garbadekiego 12
tel./kom. 608 391 248, tel. 33 444 66 78
e-mail: g79geodezja@wp.pl

MAPA DO CELÓW PROJEKTOWYCH

SKALA 1:500

Cel: Projekt kanalizacji sanitarnej

Układ odniesienia: 2000 pas 18 Układ wysokości: Kronstadt 86

Sekcja: 6.120.31.12.3.3

Obiekt: Kozy ul. Spacerowa, ul.Brzeziny, ul.Strona

Bielsko- Biala Miasto

Powiat: bielski

J.ewid.: 246101_1 Bielsko- Biala/ 240207_2 Kozy

Obręb: 0032 Lipnik/ 0001 Kozy

L.k.s.rob.: 193/2014

Nr. Kancelaryjny : GK.6640.3572.2014

Data: Marzec 2015

G79 Geodezia i Kartografia
Marcin Leśniak Nr upr. 20367
43-300 Bielsko-Biala, ul. Garbadekiego 12
tel. 608 391 248, tel. 33 444 66 78
NIP 679-247-4/-96 REGON 241002720

Niniejsza mapa powstała w oparciu o mapę numeryczną pozyskaną z PDDGIK, bezpośredniego pomiaru S+ U+W wykonanego od 02.2015-03.2015 oraz przy wykorzystaniu materiałów branżowych. (bez pomiaru granic nieruchomości).

Uwagi:

Wykazane na niniejszej mapie granice nieruchomości nie zostały wyznaczone w terenie i nie zostały określone z wymaganą dokładnością pomiaru.

Kontury użytków gruntowych i konturów klas gleboznawczych zgodnie z numeryczną mapą ewidencyjną. Ze względu na charakter projektowanej inwestycji, który nie wpływa na sposób zagospodarowania gruntów nie badano służebności.

W zakresie opracowania wyszowano linię Planu Zagospodarowania Przestrzennego.

mgr inż. Piotr Pacuta
I Prawomocna burzowa do projektowania w specjalności instalacyjnej w zakresie sieci, instalacji i urządzeń cieplnych, wentylacyjnych, gazowych, wodociagowych i kanalizacyjnych bez ograniczeń Nr ewid. S.LK/4463/POOS.117

Za zgodność z oryginałem

Legenda:

- zakres opracowania
- granice ewidencyjne
- sieć energetyczna
- sieć gazowa
- sieć teletechniczna
- sieć wodociagowa
- sieć kanalizacyjna
- sieć ciepłownicza
- ZUDP energetyczny 5522100.00
- ZUDP wodociagowy 342006
- ZUDP teletechniczny 342006
- ZUDP kanalizacyjny 303/2013
- ZUDP budynki nie podlegający ewidencji (warstwa dla projektanta)

Miejscowy Plan Zagospodarowania Przestrzennego

349411a rozgraniczająca tereny o różnym zagospodarowaniu przeznaczeniu

Projektowane uzbrojenie:

- kanalizacja sanitarna grawitacyjna
- przyłącze kanalizacyjne (nie objęte projektem)
- rura ochronna

Firma Inżynierska

AI-PRO

Inwestycja:

Porządkowanie gospodarki ściekowej w aglomeracji
Pisarzowice na terenie Gminy Kozy

Zadanie 2: Budowa kanalizacji sanitarnej w Kozach
wzdłuż potoku Pisarzówka obejmująca rejon:
Krzemionki, Kozy Małe, Stary Dwór, Wróblowice

Obiekt:

Część II - Sieć kanalizacji sanitarnej w dzielnicy
Małe Kozy, Wróblowice

Stadium:

Projekt wykonawczy

Tytuł rysunku:

Projekt zagospodarowania terenu

Sprawdził:

mgr inż. Joanna Cios

nr upr. 17264-TB

Data:

02.2016r.

Skala:

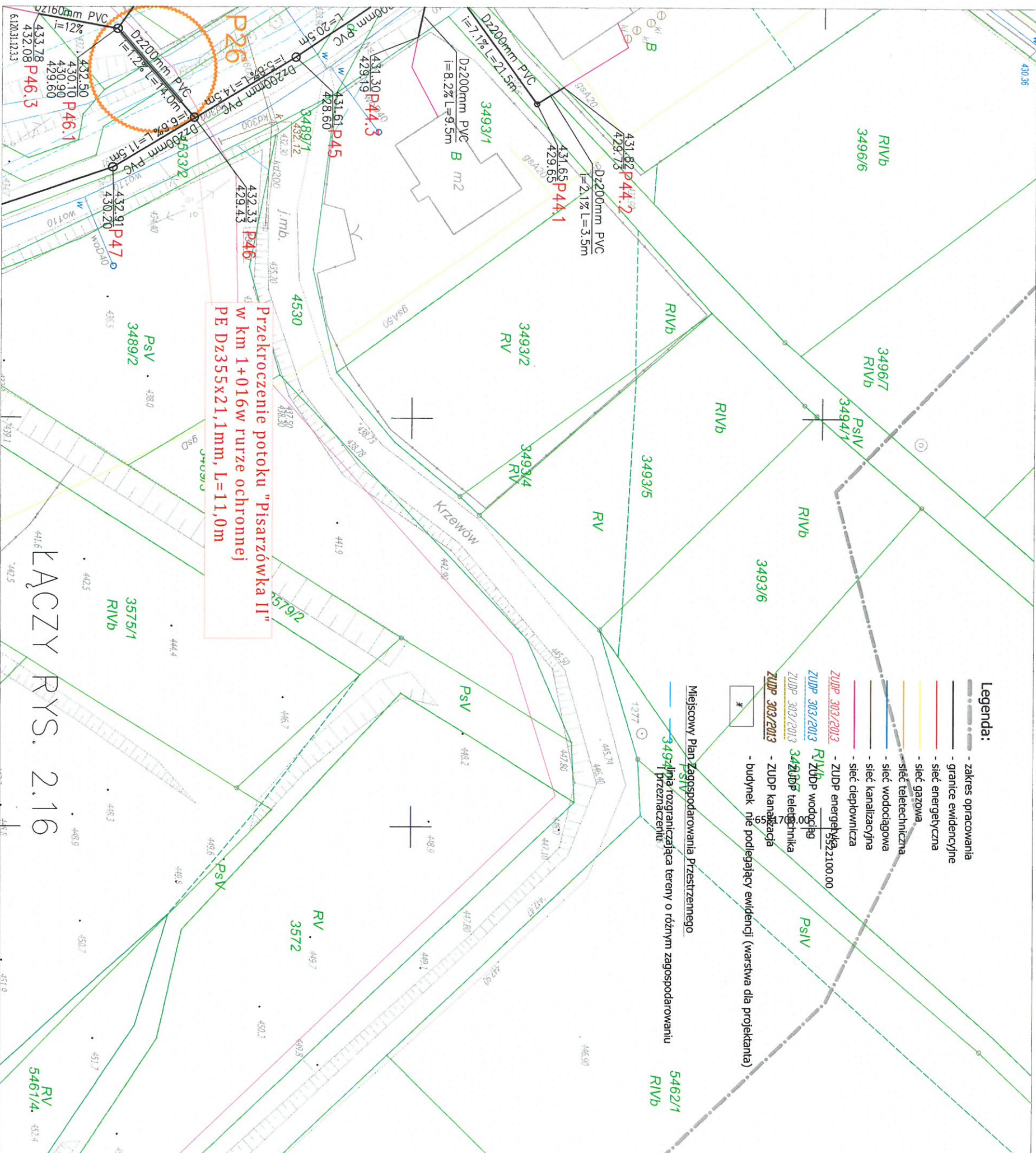
1:500

Nr zlecenia:

170-P-K-14

Nr rysunku:

2.15



ŁĄCZY RYS. 2.16



Niniejsza mapa powstała w oparciu o mapę numeryczną pozyskaną z PODGiK, bezpośredniego pomiaru S+ U+W wykonanego od 02.2015-03.2015 oraz przy wykorzystaniu materiałów branżowych, (bez pomiaru granic nieruchomości).

Uwagi:

Wykazane na niniejszej mapie granice nieruchomości nie zostały wyznaczone w terenie i nie zostały określone z wymaganą dokładnością pomiaru.

Kontury użytków gruntowych i konturów klas glebowych zgodne z numeryczną mapą ewidencyjną. Ze względu na charakter projektowanej inwestycji, który nie wpływa na sposób zagospodarowania gruntów nie badano służebności.

W zakresie opracowania wyrysowano linie Planu Zagospodarowania Przestrzennego.

W zakresie opracowania wyrysowano niezrealizowane projekty ZUDP.

Legenda:

- zakres opracowania
- granice evidencyjne
- sieć energetyczna
- sieć gazowa
- sieć teletechniczna
- sieć wodociągowa
- sieć kanalizacyjna
- sieć ciepłownicza
- ZUOP energetyka
- ZUOP wodociąg
- ZUOP teletechnika
- ZUOP kanalizacja
- budynek nie podlegający evidencji (warstwa dla projektanta)

Miejsowy Plan Zagospodarowania Przestrzennego

- linia rozgraniczająca tereny o różnym zagospodarowaniu przeznaczaniu

nigri iuz Piotr Pacuła
oprawione burzenie do projektowa
w specjalności: urbanistyka, w zakres
wzrostu: urządzanie niepublicz
umiejscowienie szosowych, wznoszący
zatrudnienie przy bez ograniczeń
tę ewid. K 44883 DND 18

7A zondnik z oryginalnego

Projektowane uzbrojenie:

- kanalizacja sanitarna grawitacyjna
- przyłącze kanalizacyjne (nie objęte projektem)
- ochrona

Niniejsza mapa jest kopią mapy zasadniczej do celów projektowych
wpisaną do ewidencji materiałów państwowego zasobu geodezyjnego
i kartograficznego pod nr. P.2402.2015.1445 w dniu 30.04.2015

<p>Firma Inżynierska</p> <p>ALL-PRO</p>	<p>Investycja:</p> <p><i>Porządkowanie gospodarki ściekowej w aglomeracji Piszawskiej na terenie Gminy Kozy</i></p>		
<p>Projektowała:</p> <p>mgr inż. Piotr Ciecha nr upr. SLK 143 POOS/12</p>	<p>Zadanie 2: Budowa kanalizacji sanitarnej w Kożach wzdłuż potoku Piszawki o objętości rejonu:</p> <p>Krzemionki, Kozy Małe, Stary Dąb, Wróblewice</p>		
<p>Opiewał:</p> <p>mgr inż. Joanna Śliwicka</p>	<p>Stadium:</p> <p><i>Projekt wykonawczy</i></p>		
<p>Sprawił:</p> <p>mgr inż. Joanna Ciecha nr upr. 1728/10A</p>	<p>Tytuł rysunku:</p> <p><i>Projekt zagospodarowania terenu</i></p>		
	<p>Data:</p> <p>02.2016c.</p>	<p>Skala:</p> <p>1:500</p>	<p>№ zlecenia:</p> <p>170-PJK-14</p>
			<p>Nr rysunku:</p> <p>2.10</p>